Εισιτήριο
για μια
νέα εποχή

ΑΝΑΚΟΙΝΩΣΗ / ANNOUNCEMENT

Την **Τρίτη, 20 Οκτωβρίου 2026 από τις 21:00 εώς 06:00 της Τετάρτης 21 Οκτωβρίου 2026** η **Λεωφόρος Σαλαμίνος θα παραμείνει κλειστή** στο τμήμα μεταξύ των συμβολών με τη Λεωφόρο Λάρνακος και την οδό Ροΐκου. Επηρεάζονται οι **Διαδρομές 31, 32 και 41.** / On **Tuesday, 20th of October 2026**, from **21:00 until 06:00** on **Wednesday, 21st of October 2026**, **Salaminos Avenue will remain closed** in the section between its junctions with Larnakos Avenue and Roikou Street**.** The routes affected will be **31, 32, and 41.**

Διαδρομή 31 / Route 31

Στην πορεία της προς την Πλατεία Σολωμού, θα κατευθύνεται αριστερά στα φώτα τροχαίας της Πύλης Αμμοχώστου, δεξιά στα φώτα τροχαίας της οδού Λάρνακος προς τη λεωφόρο Διγενή Ακρίτα, δεξιά στην οδό Κλεομένους, δεξιά προς την οδό Πινδάρου, αριστερά προς την οδό Αλκαίου και αριστερά προς τη λεωφόρο Στασίνου, και θα συνεχίζει την κανονική στης πορεία. Θα ακολουθεί την μπλε πορεία στον πιο κάτω χάρτη. /On the direction to Solomou Square, will turn left at the Famagusta Gate traffic lights, right at the Larnakos Street traffic lights towards Digeni Akrita Avenue, right onto Kleomenous Street, right towards Pindarou Street, left towards Alkaiou Street, and left onto Stasinou Avenue, and continue the route normally. It will follow the blue line on the map below.

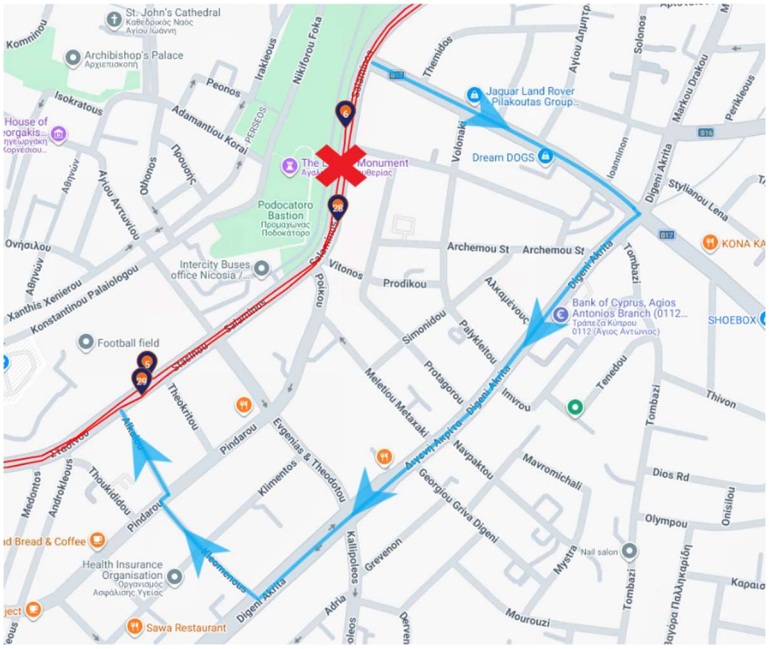

publictransport.com.cy @CyprusPublicTransport @CyprusPT @cypruspublictransport

PameApp App Store Google Play

CYPRUS PUBLIC TRANSPORT

Εισιτήριο για μια νέα εποχή

Διαδρομή 32 (προς Πλατεία Σολωμού) / Route 32 (to Solomou Square)

Η διαδρομή θα κατευθύνεται αριστερά από την Πύλη Αμμοχώστου, δεξιά στα φώτα τροχαίας της οδού Λάρνακος με κατεύθυνση τη λεωφόρο Διγενή Ακρίτα. Στην συνέχεια, θα στρίβει δεξιά στην οδό Κυπράνωρος και δεξιά προς την οδό Στασάνδρου, αριστερά στη δεύτερη διασταύρωση προς την οδό Ανδροκλέους, αριστερά προς τη λεωφόρο Στασίνου και θα συνεχίζει την κανονική της πορεία. Θα ακολουθεί τη μπλε πορεία στον πιο κάτω χάρτη. /The route will turn left from Famagusta Gate, then right at the Larnakos Street traffic lights towards Digeni Akrita Avenue. It will then turn right onto Kypranoros Street and right towards Stasandrou Street, left at the second intersection onto Androkleous Street, and left onto Stasinou Avenue and continue the route normally. It will follow the blue line on the map below.

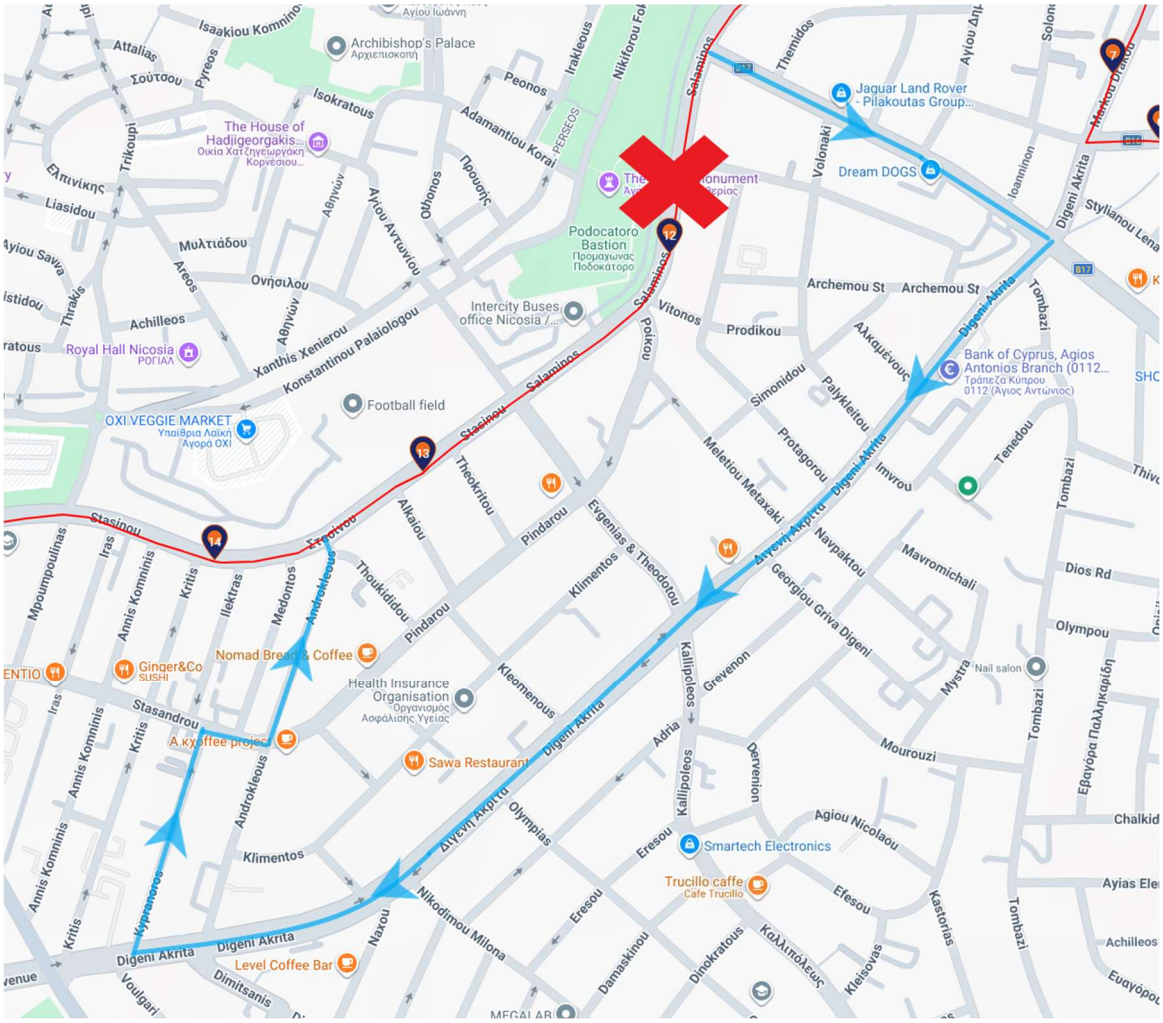

publictransport.com.cy @CyprusPublicTransport @CyprusPT @cypruspublictransport

PameApp App Store Google Play

CYPRUS PUBLIC TRANSPORT

Εισιτήριο
για μια
νέα εποχή

Διαδρομή 41 (προς Πλατεία Σολωμού) / Route 41 (to Solomou Square)
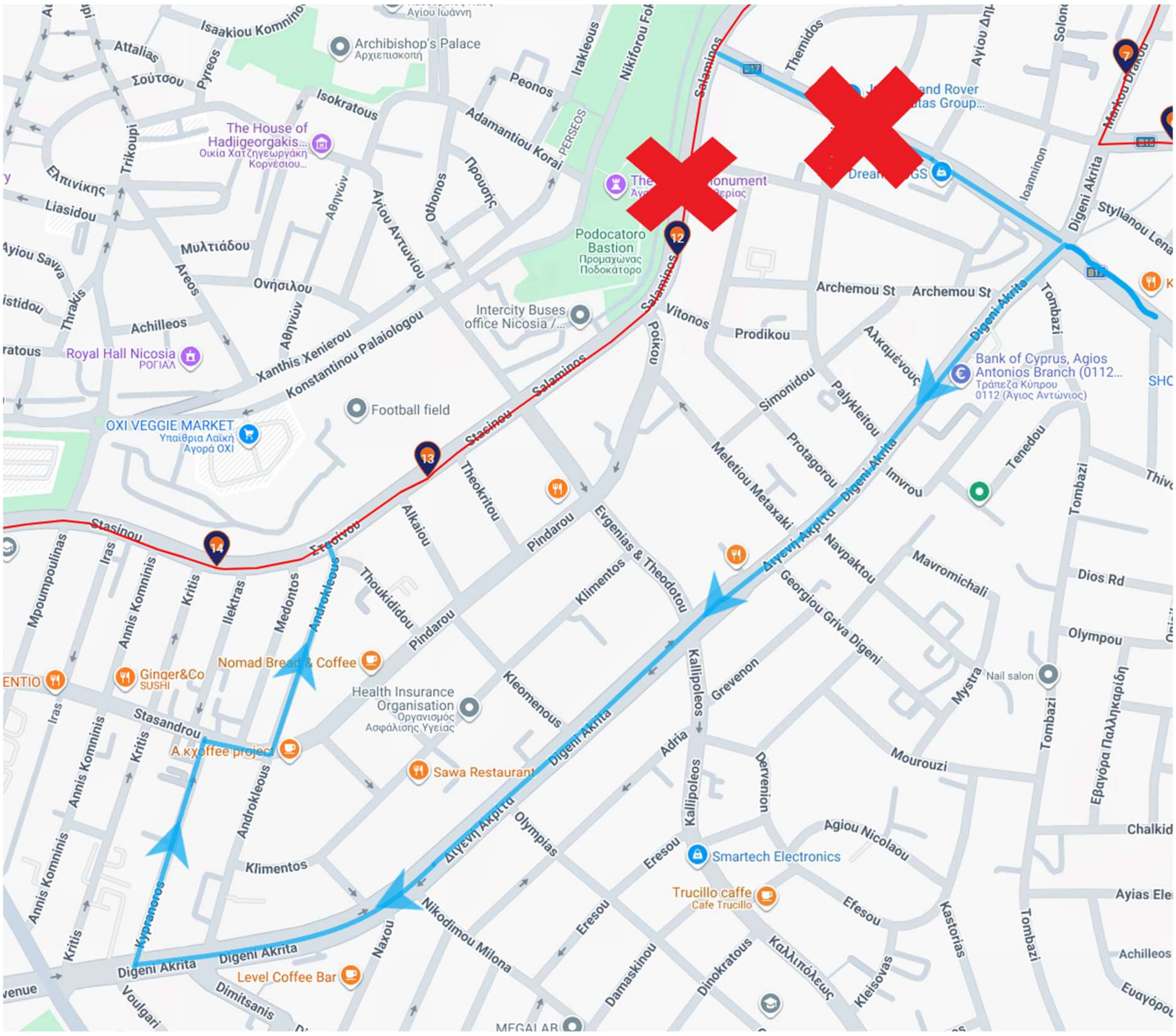
Η διαδρομή θα κατευθύνεται αριστερά από φώτα τροχαίας της οδού Λάρνακος προς τη λεωφόρο Διγενή Ακρίτα, στη συνέχεια δεξιά στην οδό Κυπράνωρος, δεξιά προς την οδό Στασάνδρου, αριστερά στη δεύτερη διασταύρωση προς την οδό Ανδροκλέους και αριστερά προς τη λεωφόρο Στασίνου, και θα συνεχίζει την κανονική της πορεία. Θα ακολουθεί τη μπλε πορεία στον πιο κάτω χάρτη. /The route will turn left at the traffic lights on Larnakos Street onto Digeni Akrita Avenue, then right onto Kypranoros Street, right onto Stasandrou Street, left at the second intersection onto Androkleous Street, and left onto Stasinou Avenue to continue the route normally. It will follow the blue line on the map below.