

# Εισιτήριο για μια νέα εποχή

## ΑΝΑΚΟΙΝΩΣΗ / ANNOUNCEMENT

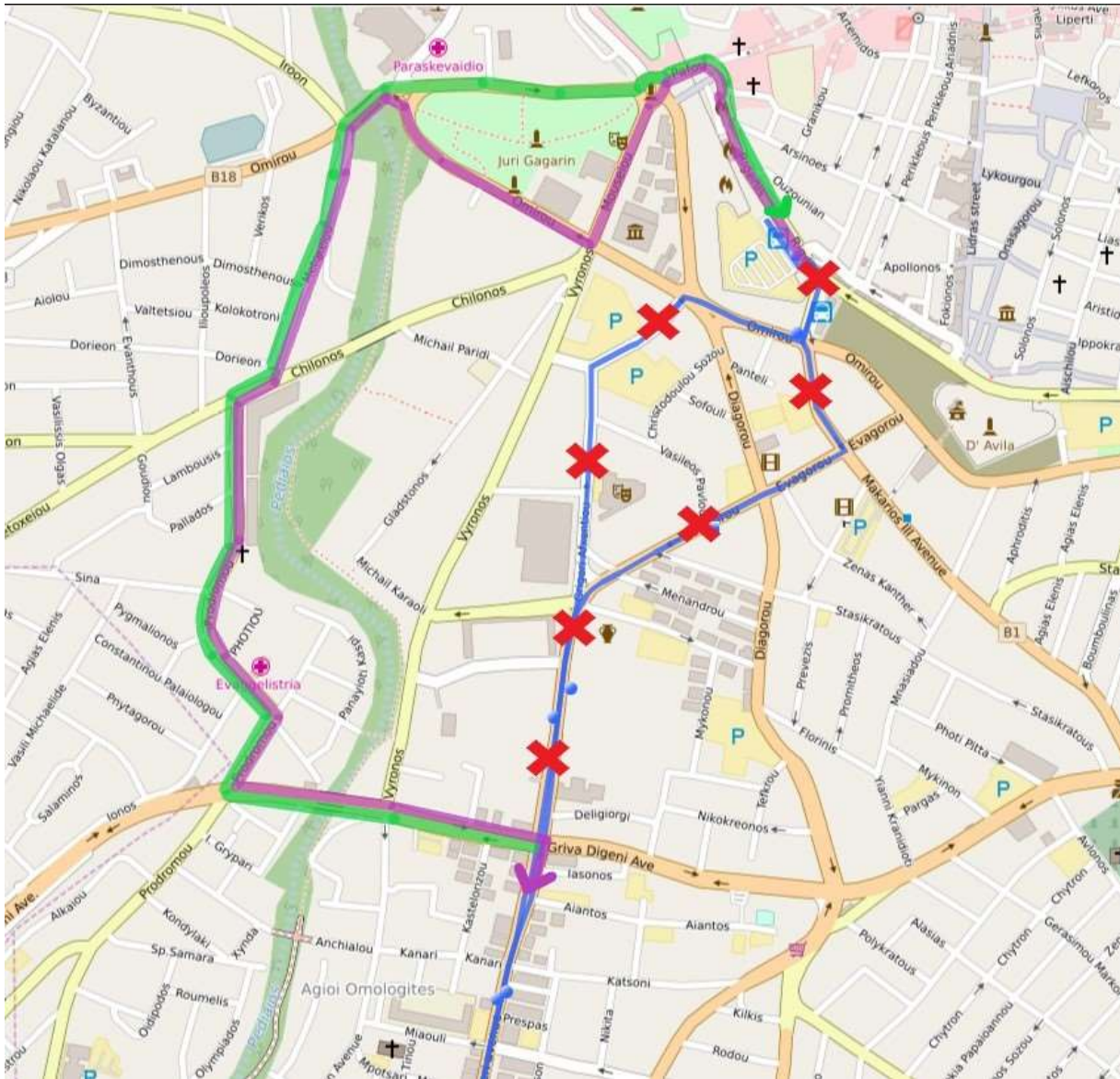
Λόγω της **Παρέλασης της 25<sup>ης</sup> Μαρτίου 2024**, θα είναι κλειστοί δρόμοι στην Λευκωσία τη Δευτέρα 25/3/24 από τις 09:00 το πρωί μέχρι νεοτέρας ειδοποιήσεως. Επηρεάζονται οι **Διαδρομές 1, 2, 3, 4, 11, 12, 13, 14, 19, 26, 28, 31, 32, 33, 41, 73**: /Due to **Parade of 25<sup>th</sup> of March 2024**, roads in Nicosia will be closed on Monday 25/3/24, from 09:00 in the morning until further notice. The routes affected are **Routes 1, 2, 3, 4, 11, 12, 13, 14, 19, 26, 28, 31, 32, 33, 41, 73**:

### Διαδρομές 1 & 2 / Routes 1 & 2

Οι διαδρομές στην πορεία τους **προς την Πλατεία Σολωμού**, από την Δημοσθένη Σεβέρη, θα ακολουθούν την Γεώργιου Γρίβα Διγενή – Προδρόμου – Χείλωνος – Μετοχίου – Κινύρα – Πύλη Πάφου – Ριγένης και θα καταλήγουν στην Πλατεία Σολωμού. Θα ακολουθούν την πορεία με πράσινο χρώμα στον πιο κάτω χάρτη: /In the destination of the routes **to Solomou Square**, from Dimostheni Severi, will follow Georgoiu Griva Digeni – Prodromou – Chilonos – Metochiou – Kinira – Gate Pafou – Rigenis and finish at Solomou Square. They will follow the green route in the map below:

Οι διαδρομές στην πορεία τους **από την Πλατεία Σολωμού**, θα ακολουθούν την Ριγένης – Πύλη Πάφου – Μουσείου – Ομήρου – Κινύρα – Μετοχίου – Προδρόμου – Γεώργιου Γρίβα Διγενή – Δημοσθένη Σεβέρη και θα συνεχίζουν την κανονική τους πορεία. Θα ακολουθούν την πορεία με μοβ χρώμα στον πιο κάτω χάρτη: /In the destination of the routes **from Solomou Square**, they will follow Rigenis – Gate Pafou – Mouseiou – Omirou – Kinira – Metochiou – Prodromou – Georgiou Griva Digeni – Dimostheni Severi and continue they route normally. They will follow the purple route in the map below:

# Εισιτήριο για μια νέα εποχή



[publictransport.com.cy](http://publictransport.com.cy)

[@CyprusPublicTransport](https://www.facebook.com/CyprusPublicTransport)

[@CyprusPT](https://twitter.com/CyprusPT)

[@cypruspublictransport](https://www.instagram.com/cypruspublictransport)

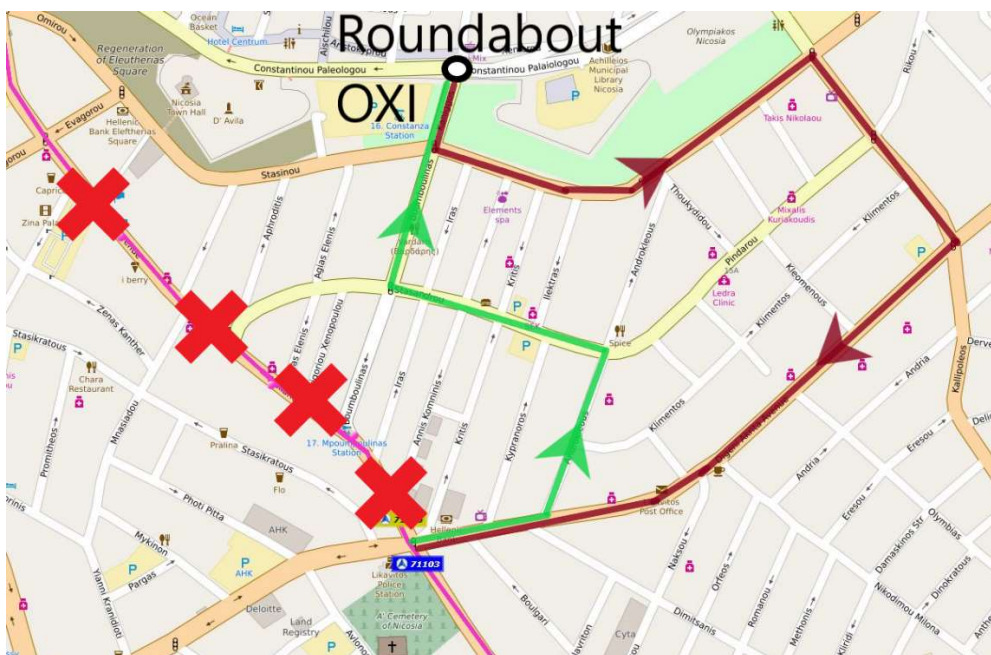


# Εισιτήριο για μια νέα εποχή

## Διαδρομές 3, 4, 28 / Routes 3, 4, 28

Οι διαδρομές στην πορεία τους προς την Πλατεία Σολωμού, από τα φώτα της Αστυνομίας Λυκαβητού θα κατευθύνονται δεξιά και ακολούθως αριστερά στην Ανδροκλέους – Στασάνδρου – Μπουμπουλίνας και θα τερματίζουν στον κυκλικό κόμβο του ΟΧΙ. Θα ακολουθούν την πορεία με πράσινο χρώμα στον πιο κάτω χάρτη: /In the destination of the routes to Solomou Square, from the traffic lights of Police Lykavitou will turn right, then left to Androkleous – Stasandrou – Μπουμπουλίνας and finish at OXI Roundabout. They will follow the green route in the map below:

Οι διαδρομές στην πορεία τους από την Πλατεία Σολωμού, θα ξεκινούν από τον Κυκλικό Κόμβο του ΟΧΙ, θα ακολουθούν την Στασίνου – Ευγενείας & Θεοδότου - Γεώργιου Γρίβα Διγενή – Σπύρου Κυπριανού – Λεωφ. Αρχιεπισκόπου Μακαρίου και θα συνεχίζουν την κανονική τους πορεία. Θα ακολουθούν την πορεία με κόκκινο χρώμα στον πιο κάτω χάρτη: /In the destination of the routes from Solomou Square, they will start from OXI Roundabout, follow Stasinou – Evgenias & Theodotou - Georgiou Griva Digeni – Spyrou Kyprianou – Archiep. Makariou Ave. and continue they route normally. They will follow the red route in the map below:

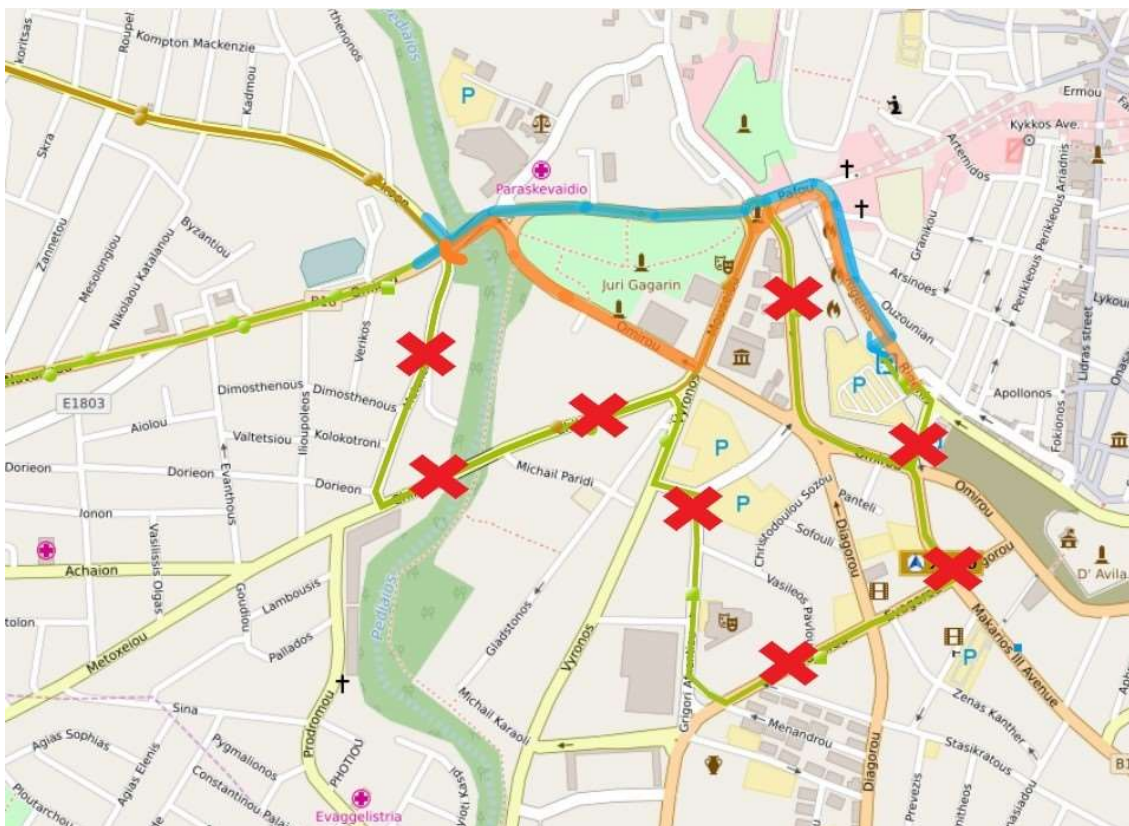


# Εισιτήριο για μια νέα εποχή

## Διαδρομές 11 & 12 / Routes 11 & 12

Οι διαδρομές στην πορεία τους προς την Πλατεία Σολωμού, από την Κινύρα θα ακολουθούν την Πύλη Πάφου, την Ριγένης και θα τερματίζουν στην Πλατεία Σολωμού. Θα ακολουθούν την πορεία με γαλάζιο χρώμα στον πιο κάτω χάρτη: /In the destination of the routes to Solomou Square, from Kinira they will follow Gate Pafou, Rigenis and finish at Solomou Square. They will follow the light blue route in the map below:

Οι διαδρομές στην πορεία τους από την Πλατεία Σολωμού, θα ακολουθούν την Ριγένης – Πύλη Πάφου – Μουσείου – Ομήρου – Κινύρα και θα συνεχίζουν την κανονική τους πορεία. Θα ακολουθούν την πορεία με πορτοκαλί χρώμα στον πιο κάτω χάρτη: /In the destination of the routes from Solomou Square, they will follow Rigenis – Gate Pafou – Mouseiou – Omirou – Kinira and continue they route normally. They will follow the orange route in the map below:

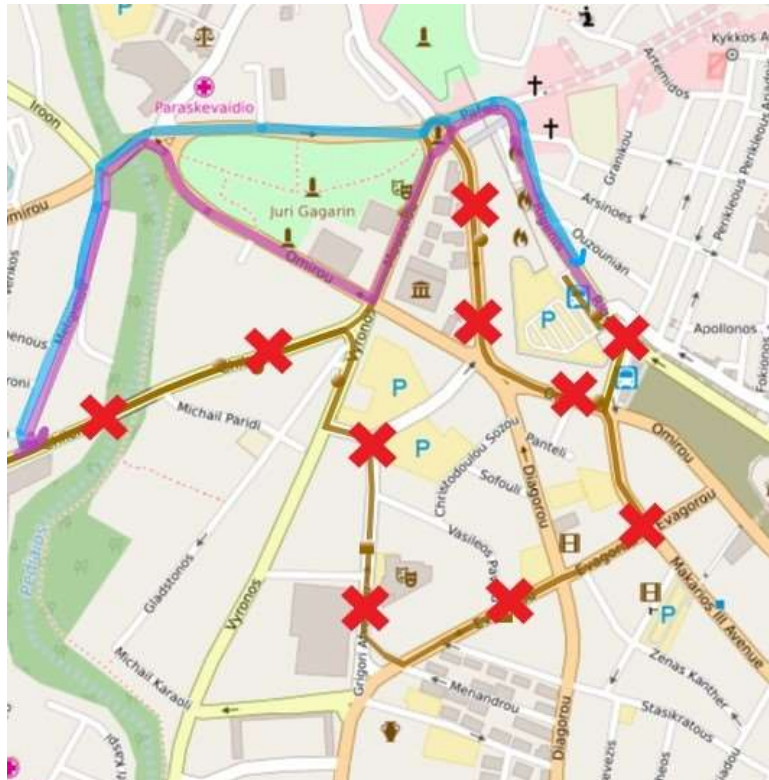


# Εισιτήριο για μια νέα εποχή

## Διαδρομές 13, 14, 19 / Routes 13, 14, 19

Οι διαδρομές στην πορεία τους **προς την Πλατεία Σολωμού**, από τα φώτα τροχαίας στην Μετοχίου/Χείλωνος, θα κατευθύνονται προς την Μετοχίου – Κινύρας – Πύλη Πάφου – Ριγένης και θα τερματίζουν στην Πλατεία Σολωμού. Θα ακολουθούν την πορεία με γαλάζιο χρώμα στον πιο κάτω χάρτη: /In the destination of the routes **to Solomou Square**, from the traffic lights of Metochiou/Chilonos will follow Metochiou – Kinira – Gate Pafou – Rigenis and finish at Solomou Square. They will follow the light blue route in the map below:

Οι διαδρομές στην πορεία τους **από την Πλατεία Σολωμού**, θα ακολουθούν την Ριγένης – Πύλη Πάφου – Μουσείου – Ομήρου – Κινύρα - Μετοχίου και θα συνεχίζουν την κανονική τους πορεία. Θα ακολουθούν την πορεία με μοβ χρώμα στον πιο κάτω χάρτη: /In the destination of the routes from Solomou Square, they will follow Rigenis – Gate Pafou – Mouseiou – Omirou – Kinira – Metochiou and continue they route normally. They will follow the purple route in the map below:

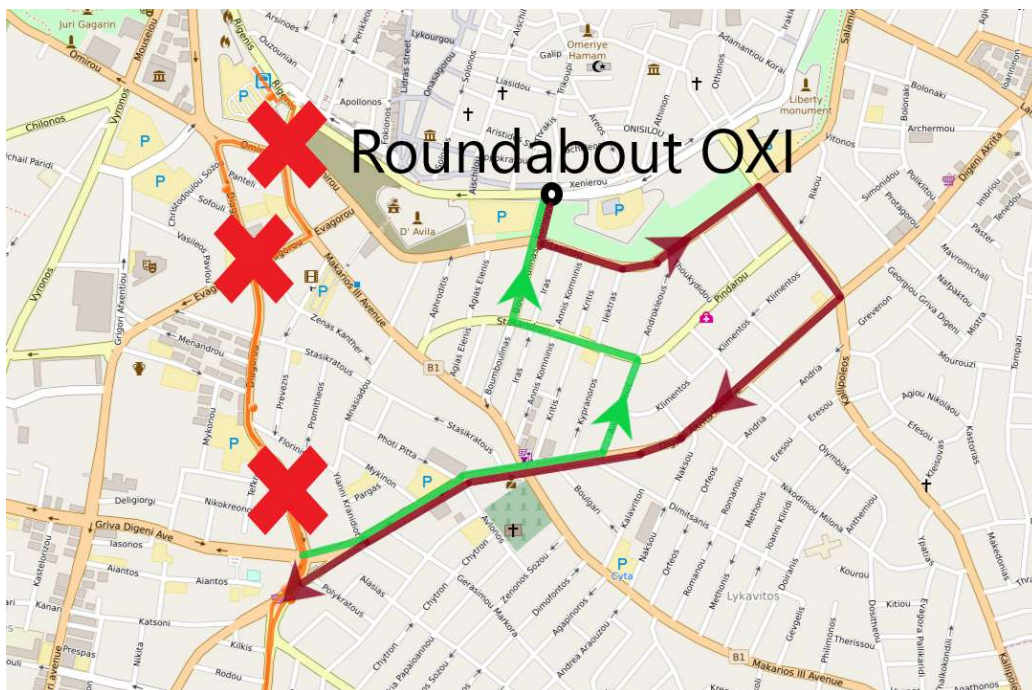


# Εισιτήριο για μια νέα εποχή

## Διαδρομή 26/ Route 26

Η διαδρομή στην πορεία της προς την Πλατεία Σολωμού, από την Λεωφ. Νίκης θα κατευθύνεται προς την Γεώργιου Γρίβα Διγενή – Ανδροκλέους – Στασάνδρου – Μπουμπουλίνας και **θα τερματίζει στον κυκλικό κόμβο του ΟΧΙ**. Θα ακολουθεί την πορεία με πράσινο χρώμα στον πιο κάτω χάρτη: /In the destination of the route to Solomou Square, from Nikis Ave. it will follow Georgiou Griva Digeni – Androkleous – Stasandrou – Μπουμπουλίνας and **finish at OXI Roundabout**. It will follow the green route in the map below:

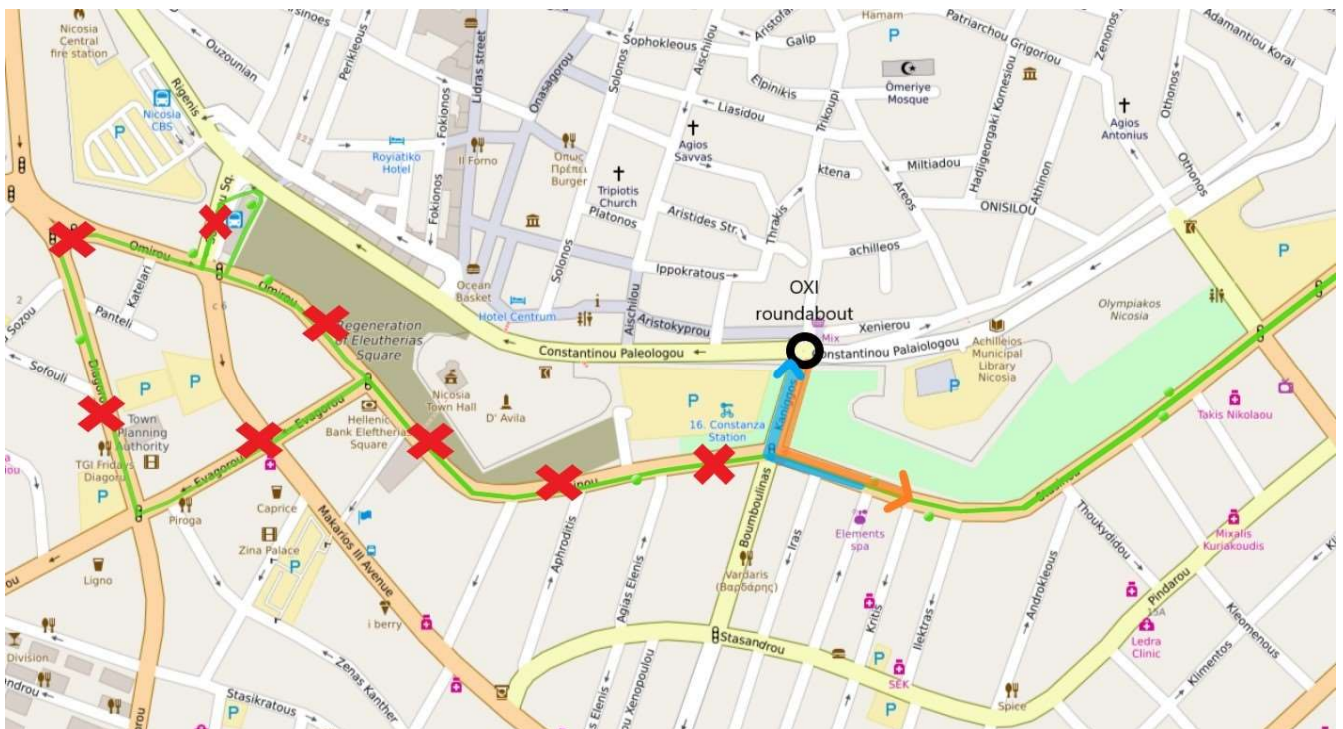
Η διαδρομή στην πορεία της από την Πλατεία Σολωμού, **θα ξεκινά από τον Κυκλικό Κόμβο του ΟΧΙ**, θα ακολουθεί την Στασίνου – Ευγενείας & Θεοδότου - Γεώργιου Γρίβα Διγενή – Σπύρου Κυπριανού – Λεωφόρο Νίκης και θα συνεχίζει την κανονική της πορεία. Θα ακολουθεί την πορεία με κόκκινο χρώμα στον πιο κάτω χάρτη: /In the destination of the route from Solomou Square, they **will start from OXI Roundabout**, follow Stasinou – Evgenias & Theodotou - Georgiou Griva Digeni – Spyrou Kyprianou – Nikis Avenue and continue they route normally. It will follow the red route in the map below:



# Εισιτήριο για μια νέα εποχή

## Διαδρομή 31/ Route 31

Η διαδρομή θα ξεκινάει και θα τερματίζει στον κυκλικό κόμβο του ΟΧΙ.  
/The route will start and finish at OXI Roundabout.



[publictransport.com.cy](http://publictransport.com.cy)

[f @CyprusPublicTransport](https://www.facebook.com/CyprusPublicTransport)

[t @CyprusPT](https://twitter.com/CyprusPT)

[i @cypruspublictransport](https://www.instagram.com/cypruspublictransport)

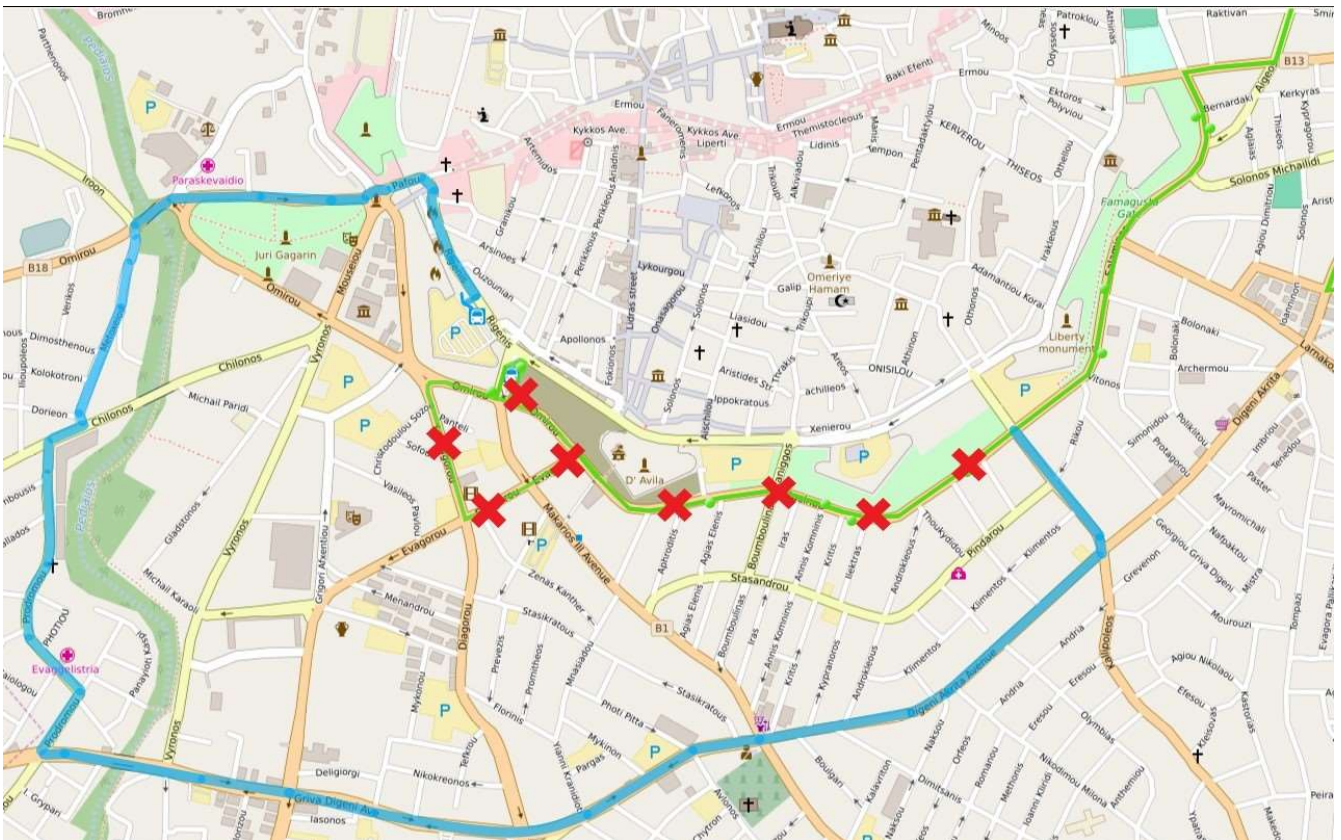
 **PameApp**  
App Store Google Play

 **CYPRUS  
PUBLIC  
TRANSPORT**

# Εισιτήριο για μια νέα εποχή

## Διαδρομή 32/ Route 32

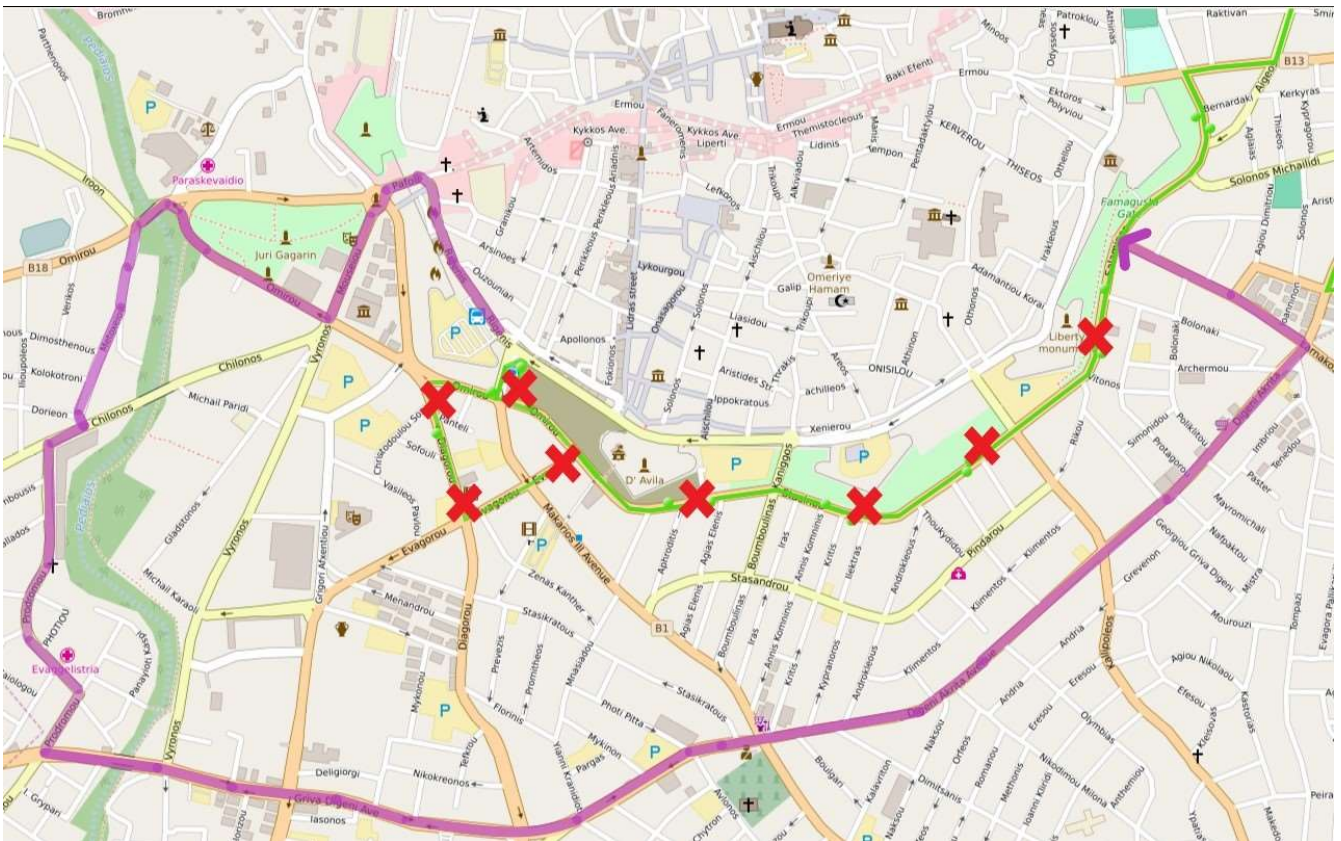
Στην πορεία της διαδρομής προς την Πλατεία Σολωμού, από τα φώτα τροχαίας Σαλαμίνας / Στασίνου θα κατευθύνεται προς Ευγενείας & Θεοδότου – Διγενή Ακρίτα – Προδρόμου – Χείλωνος – Μετοχίου – Κινύρα – Πύλη Πάφου - Ριγένης και θα τερματίζει στην Πλατεία Σολωμού. Θα ακολουθεί την πορεία με γαλάζιο χρώμα στον πιο κάτω χάρτη: /In the direction of the route to Solomou Square, from the traffic lights Salaminos/Stasinou, it will follow Evgenias & Theodotou – Digeni Akrita – Prodrovou – Xilonos – Metochiou – Kiniras – Gate Pafou – Rigenis and finish at Solomou Square. It will follow the light blue route in the map below:





# Εισιτήριο για μια νέα εποχή

Στην πορεία της διαδρομής από την Πλατεία Σολωμού, από την Ριγένης θα κατευθύνεται προς την Πύλη Πάφου – Μουσείου – Ομήρου – Κινύρα – Μετοχίου – Προδρόμου – Γεώργιου Γρίβα Διγενή – Ευγενείας & Θεοδότου και θα συνεχίζει την κανονική της πορεία. Θα ακολουθεί τη πορεία με μοβ χρώμα στον πιο κάτω χάρτη: /In the direction of the route from **Solomou Square**, from Rigneis it will follow Gate Pafou – Mouseiou – Omirou – Kinira – Metochiuiou – Prodromou – Georgiou Griva Digeni – Evgeneias & Theodotou and continue the route normally. It will follow the purple route in the map below:

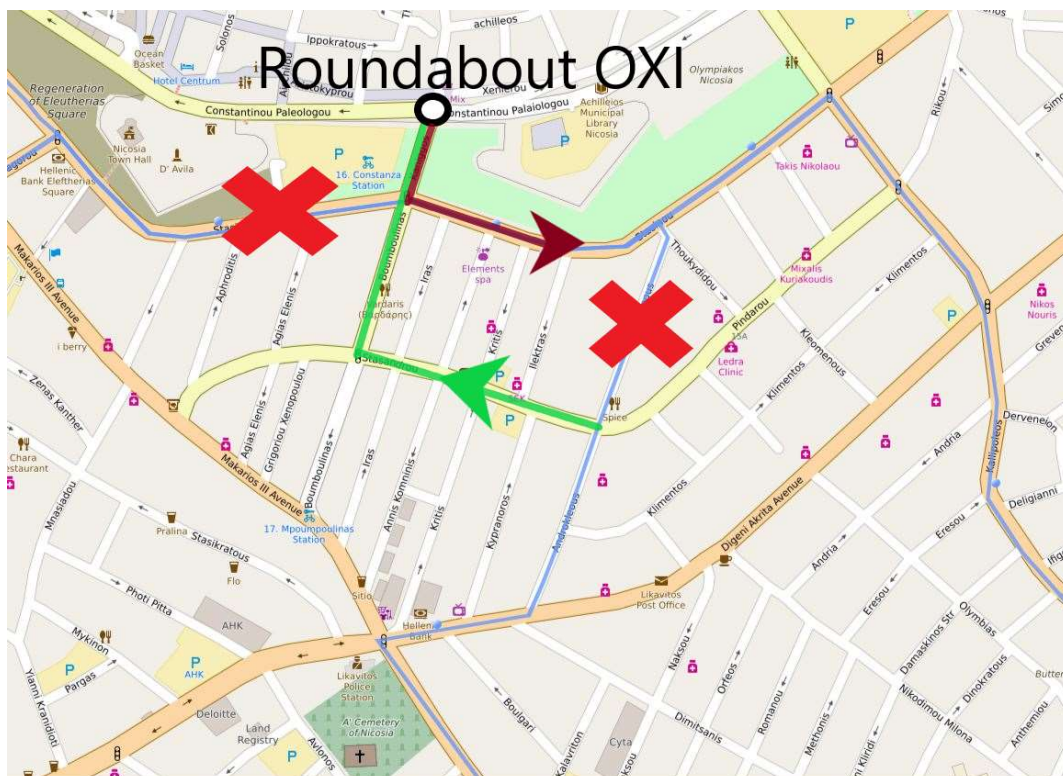


# Εισιτήριο για μια νέα εποχή

## Διαδρομή 33/ Route 33

Η διαδρομή στην πορεία της προς την Πλατεία Σολωμού, από τα φώτα τροχαίας Αστυνομίας Λυκαβητού θα κατευθύνεται δεξιά και ακολούθως αριστερά στην Ανδροκλέους – Στασάνδρου – Μπουμπουλίνας και **θα τερματίζει στον κυκλικό κόμβο του ΟΧΙ**. Θα ακολουθεί την πορεία με πράσινο χρώμα στον πιο κάτω χάρτη: /In the destination of the route to Solomou Square, from the traffic lights of Lykavitou Police will turn right and then left to Androkleous – Stasandrou – Μρουμπουλίνας and **finish at OXI Roundabout**. It will follow the green route in the map below:

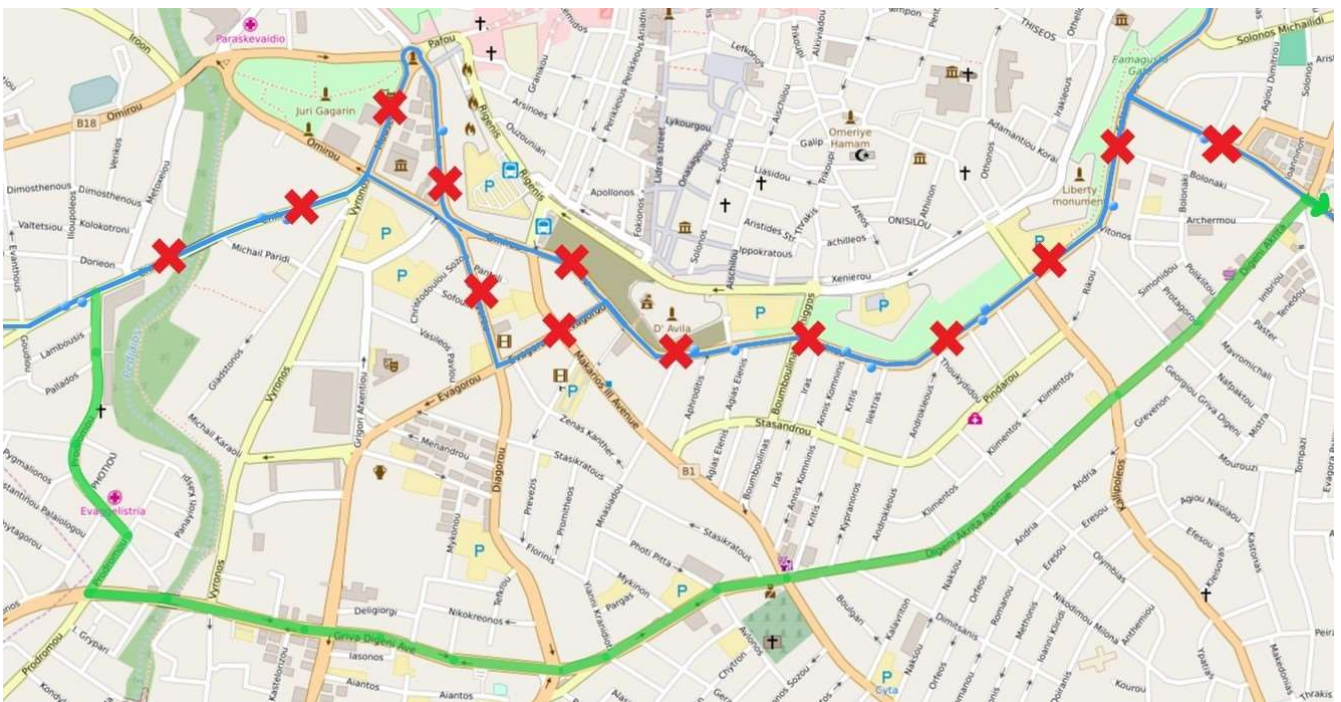
Η διαδρομή στην πορεία της από την Πλατεία Σολωμού, **θα ξεκινά από τον Κυκλικό Κόμβο του ΟΧΙ**, θα ακολουθεί την Στασίνου και θα συνεχίζει την κανονική της πορεία. Θα ακολουθεί την πορεία με κόκκινο χρώμα στον πιο κάτω χάρτη: /In the destination of the route from Solomou Square, it **will start from OXI Roundabout**, it follow Stasinou and continue they route normally. It will follow the red route in the map below:



# Εισιτήριο για μια νέα εποχή

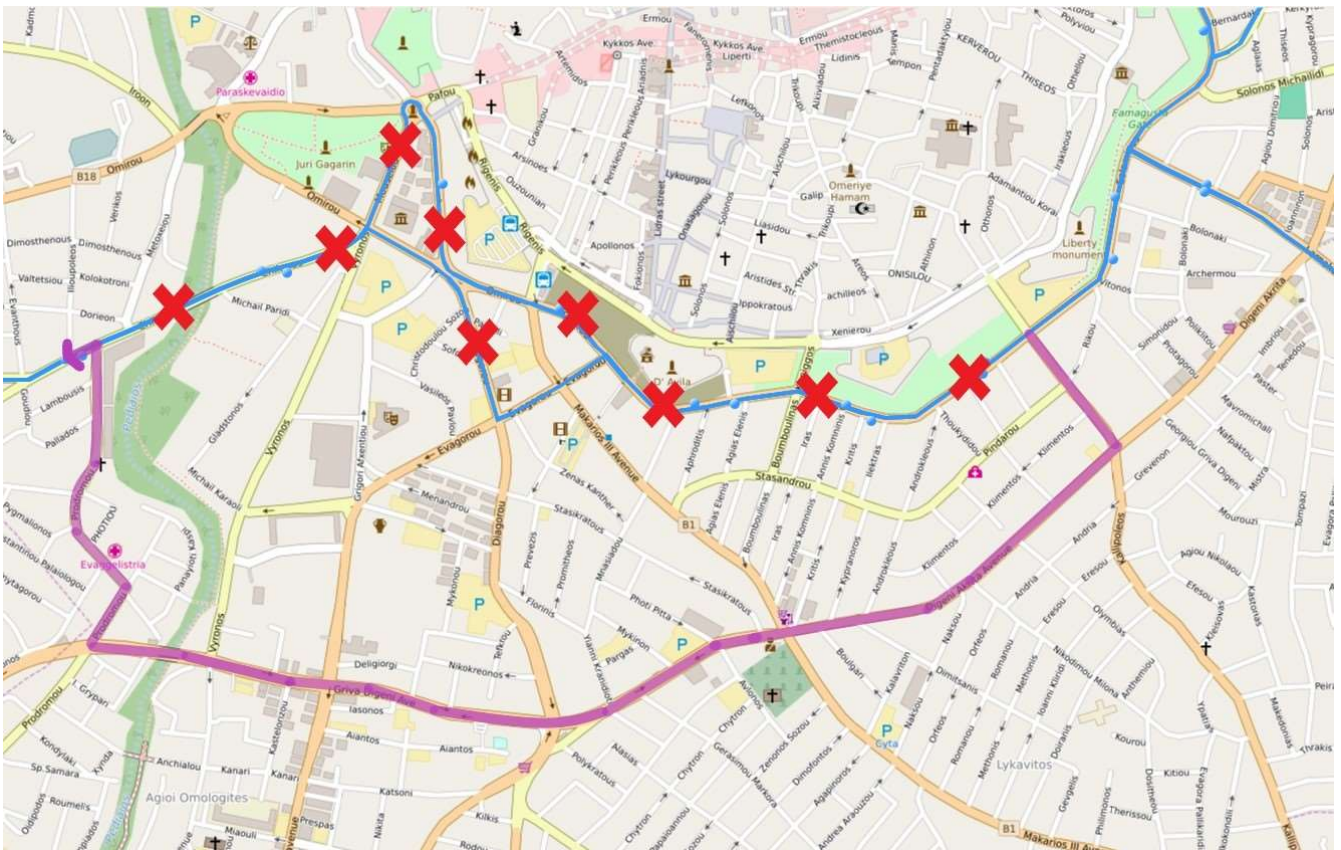
## Διαδρομή 41/ Route 41

Η διαδρομή στην πορεία της από **Σταθμό Μακαρίου Σταδίου**, από τα φώτα τροχαίας στην Μετοχίου/Χείλωνος, θα κατευθύνεται προς Προδρόμου – Γεώργιου Γρίβα Διγενή – Διγενή Ακρίτα – Λάρνακος και θα συνεχίζει την κανονική της πορεία. Θα ακολουθεί την πορεία με πράσινο χρώμα στον πιο κάτω χάρτη: /In the destination of the route from **Makario Stadium Station**, from the traffic lights Metochiou/Chilinos it will follow Prodromou – Georgiou Griva Digeni – Digeni Akrita – Larnakos and continue the route normally. It will follow the green route in the map below:



# Εισιτήριο για μια νέα εποχή

Η διαδρομή στην πορεία της από Πανεπιστήμιο Κύπρου, από τα φώτα τροχαίας στην Σαλαμίνας/Στασίνου, θα κατευθύνεται προς Ευγενείας & Θεοδότου – Γεώργιου Γρίβα Διγενή – Προδρόμου – Μετοχίου και θα συνεχίζει την κανονική της πορεία. Θα ακολουθεί την πορεία με μοβ χρώμα στον πιο κάτω χάρτη: /In the destination of the route from University of Cyprus, from the traffic lights Salaminos/Stasinou it will follow Evgeniou & Theodotou – Georgiou Griva Digeni – Prodroμου - Metochiou and continue the route normally. It will follow the purple route in the map below:



# Εισιτήριο για μια νέα εποχή

## Διαδρομή 73/ Route 73

Από τις 10:00 μέχρι τις 11:30 η διαδρομή θα εκτελείται μέχρι την ένωση της Αρχιεπισκόπου Μακαρίου Γ΄ με Σαλαμίνας στο Παλιομέτοχο, μέχρι το σημείο με πράσινο που φαίνεται στον πιο κάτω χάρτη. / From 10:00 to 11:30 the route will run until the junction of Archieposkopou Makariou III with Salaminos in Paliometochi, until the point in green on the map below.

