

## ΑΝΑΚΟΙΝΩΣΗ / ANNOUNCEMENT

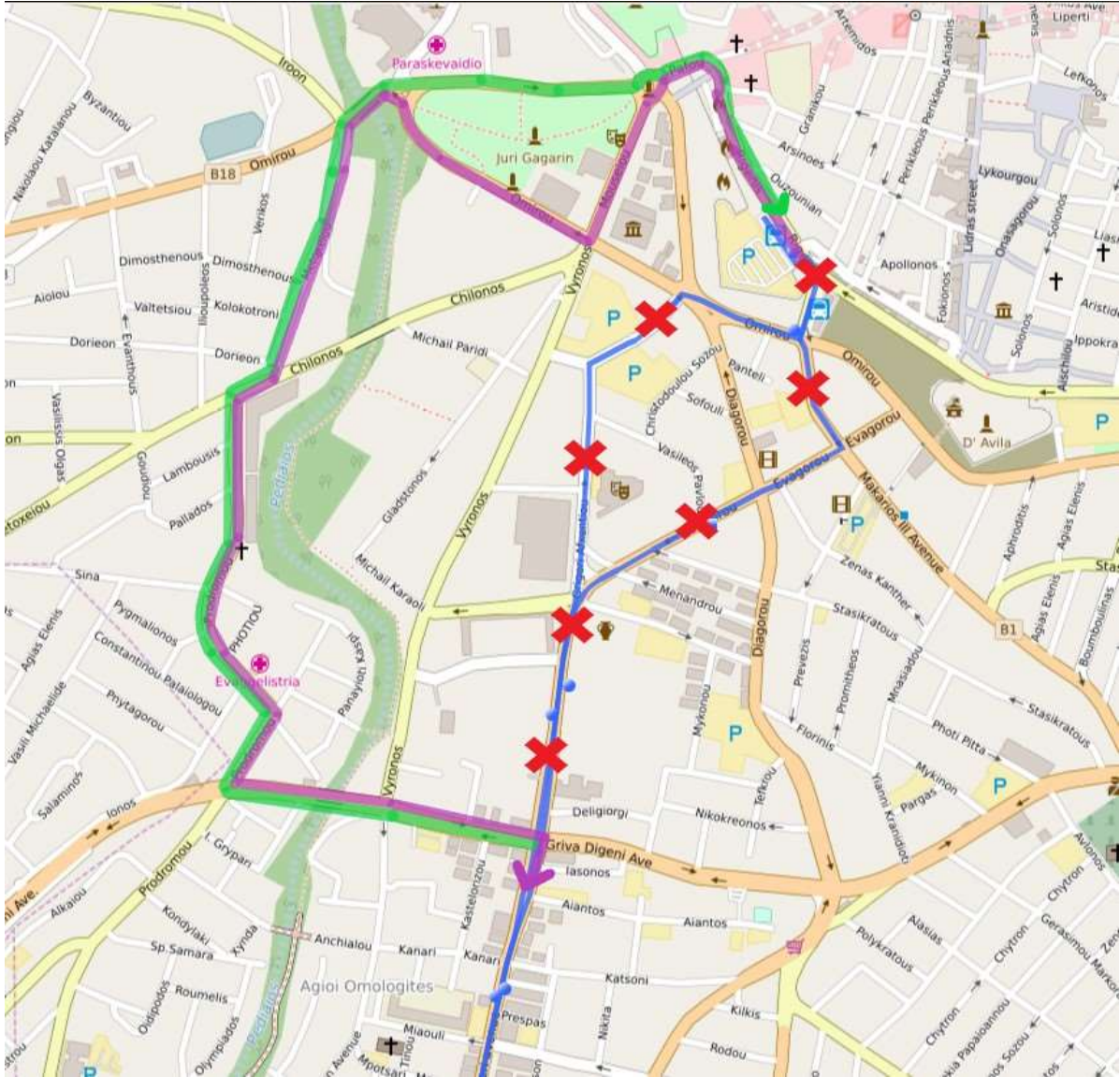
Λόγω της Παρέλασης της 28<sup>ης</sup> Οκτωβρίου, τη **Δευτέρα 28/10/24** δρόμοι στο κέντρο της Λευκωσίας θα είναι κλειστοί από τις **09:00** μέχρι τις **13:00**. Επηρεάζονται οι **Διαδρομές 1, 2, 3, 4, 11, 12, 13, 19, 26, 28, 31, 32, 33 και 41** και θα εκτελούνται όπως πιο κάτω: / Due to the parade of 28<sup>th</sup> of October, on **Monday 28/10/24** streets in the centre of Nicosia will be closed from **09:00 to 13:00**. **Routes affected are 1, 2, 3, 4, 11, 12, 13, 19, 26, 28, 31, 32, 33 and 41** and will be operating as follows:

### Διαδρομές 1 & 2 / Routes 1 & 2

**Προς την Πλατεία Σολωμού:** θα ακολουθούν την Γρίβα Διγενή, Προδρόμου, Χείλωνος, Μετοχίου, Κινύρας και μέσω της Πύλης Πάφου και θα καταλήγουν στην Πλατεία Σολωμού. Θα ακολουθούν την πορεία με πράσινο στον πιο κάτω χάρτη. / **To Solomou Square:** the routes will follow Griva Digeni, Prodromou, Chilonos, Metochiou and through Pafos Gate will finish at Solomou Square. They will follow the green line on the map below.

**Από την Πλατεία Σολωμού:** θα ακολουθούν την Πύλη Πάφου, Μουσείου, Νέχρου, Κινύρας, Μετοχίου, Χείλωνος, Προδρόμου, Γρίβα Διγενή και θα συνεχίζουν την κανονική πορεία. Θα ακολουθούν την πορεία με μοβ στον πιο κάτω χάρτη. / **From Solomou Square:** will follow Gate Pafou, Nechrou, Kiniras, Metochiou, Chilonos, Prodromou, Griva Digeni, and continue the route normally. They will follow the purple line on the map below.

# Εισιτήριο για μια νέα εποχή



[publictransport.com.cy](http://publictransport.com.cy)

[@CypruspublicTransport](https://www.facebook.com/CypruspublicTransport)

[@CyprusPT](https://www.instagram.com/CyprusPT)

[@cypruspublictransport](https://www.twitter.com/cypruspublictransport)

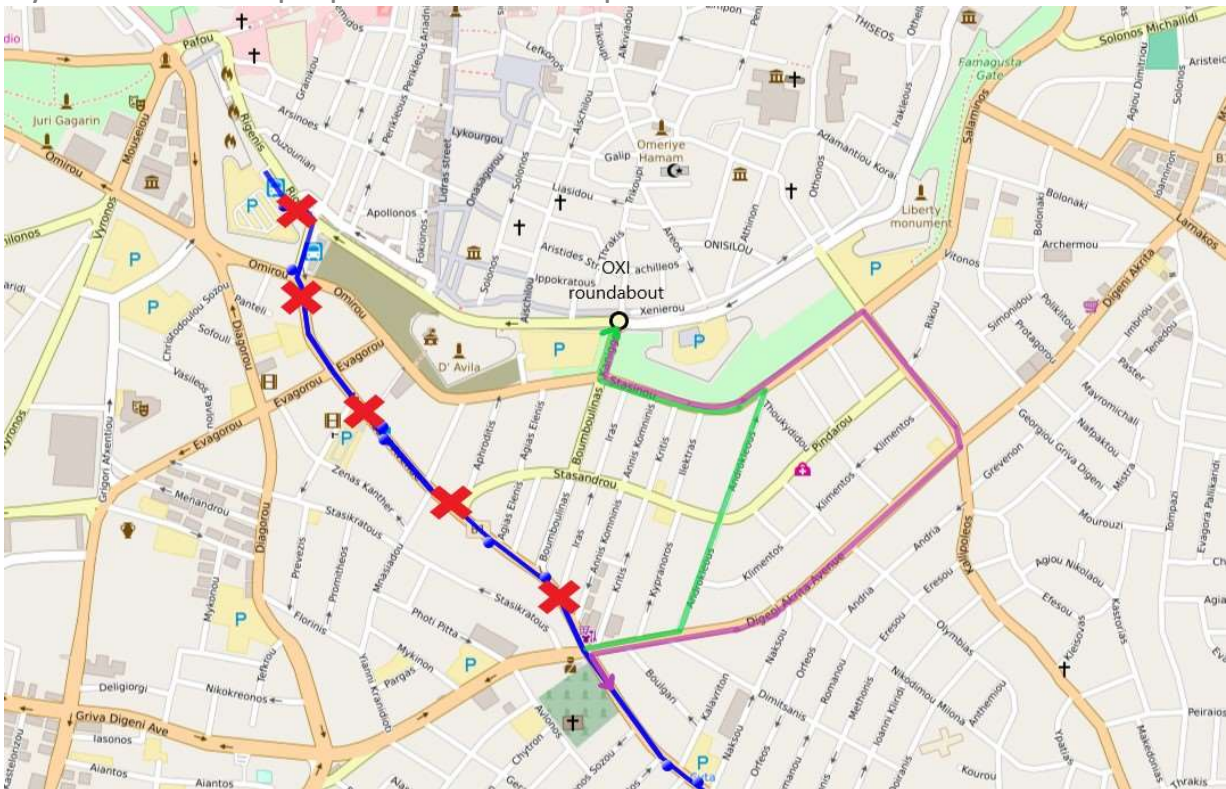


# Εισιτήριο για μια νέα εποχή

## Διαδρομές 3, 4, 28, / Routes 3, 4, 28

**Προς την Πλατεία Σολωμού:** θα ακολουθούν την Διγενή Ακρίτα, Ανδροκλέους, Στασίνου και θα τερματίζουν στον κυκλικό κόμβο του «ΟΧΙ». Θα ακολουθούν την πορεία με πράσινο στον πιο κάτω χάρτη. /**To Solomou Square:** they will follow Digeni Akrita, Androkleous, Stasinou and finish at roundabout 'OXI'. They will follow the green line on the map below.

**Από την Πλατεία Σολωμού:** θα εκκινούν από τον κυκλικό κόμβο του «ΟΧΙ», ακολούθως Στασίνου, Ευγενίας & Θεοδότου, Διγενή Ακρίτα και ακολούθως θα συνεχίζουν την κανονική πορεία. Θα ακολουθούν την πορεία με μοβ στον πιο κάτω χάρτη. /**From Solomou Square:** will start from roundabout "OXI", then will follow Stasinou, Evgenia & Theodotou, Digeni Akrita and then continue the route normally. They will follow the purple line on the map below.

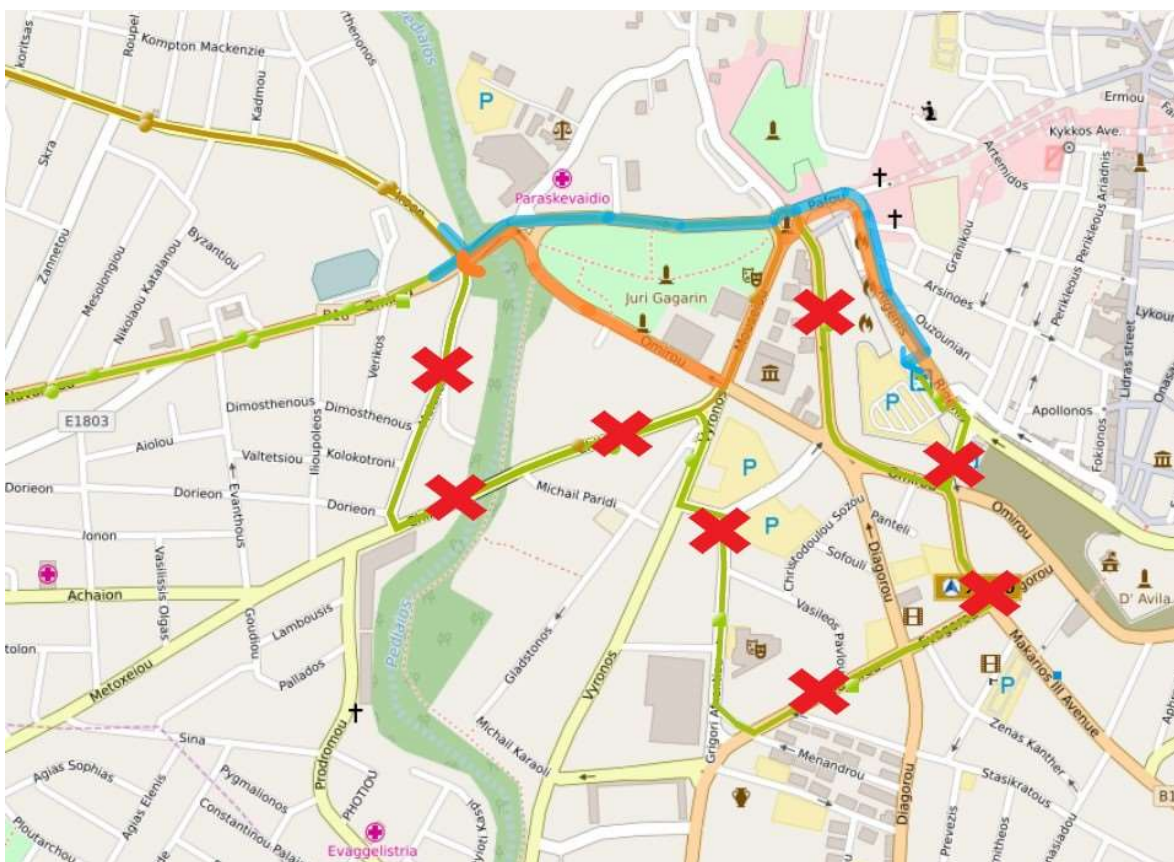


# Εισιτήριο για μια νέα εποχή

## Διαδρομές 11 & 12 / Routes 11 & 12

**Προς την Πλατεία Σολωμού:** θα καταλήγουν στην Πλατεία Σολωμού μέσω της Πύλης Πάφου και της οδού Κινύρας. Θα ακολουθούν την μπλε πορεία στον πιο κάτω χάρτη. /**To Solomou Square:** will enter Solomou Square through Pafos Gate, by using Kinyras street. They will follow the blue line on the map below.

**Από την Πλατεία Σολωμού:** θα ακολουθούν την Πύλη Πάφου, Μουσείου, Νέχρου, Κινύρας και θα συνεχίζουν την κανονική πορεία. Θα ακολουθούν την πορεία με πορτοκαλί στον πιο κάτω χάρτη. /**From Solomou Square:** will follow Pafos Gate, Mouseiou, Nechrou, Kiniras and continue the route normally. They will follow the orange line on the map below.



[publictransport.com.cy](http://publictransport.com.cy)

[@CypruspublicTransport](https://www.facebook.com/CypruspublicTransport)

[@CyprusPT](https://www.instagram.com/CyprusPT)

[@cypruspublictransport](https://www.tiktok.com/@cypruspublictransport)

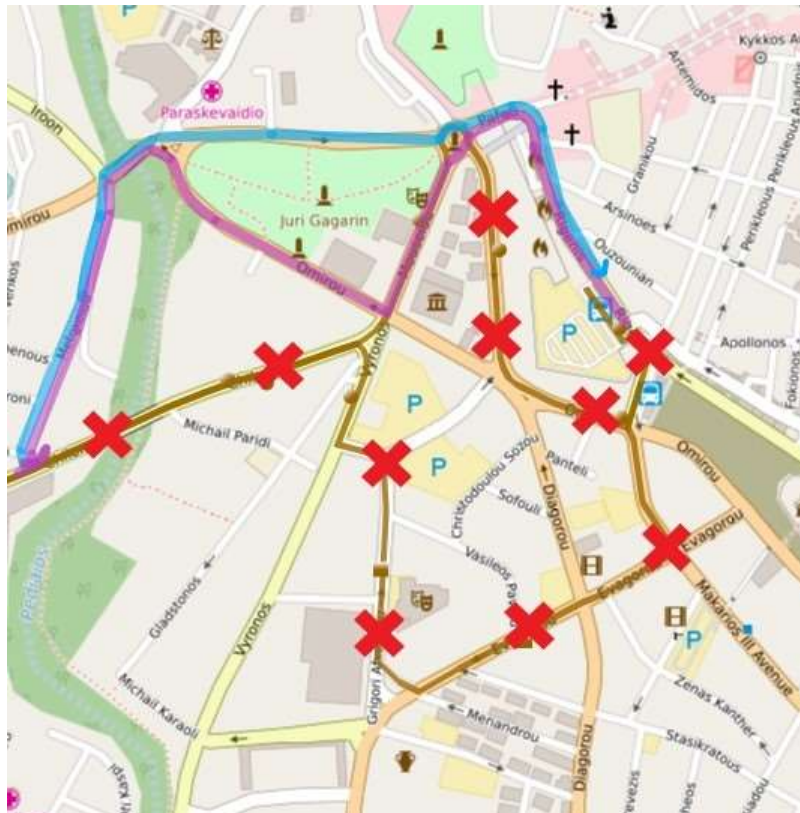


# Εισιτήριο για μια νέα εποχή

## Διαδρομές 13 & 19 / Routes 13 & 19

**Προς την Πλατεία Σολωμού:** από την Χείλωνος, θα ακολουθούν την Μετοχίου, Κινύρα, Πύλη Πάφου και θα καταλήγουν Πλατεία Σολωμού. Θα ακολουθούν την πορεία με μπλε στον πιο κάτω χάρτη. /**To Solomou Square:** at Chilonos will turn left to Metochiou, Kinira, Gate Pafos and finish at Solomou Square. They will follow the blue line on the map below.

**Από την Πλατεία Σολωμού:** θα ακολουθούν την Πύλη Πάφου, Μουσείου, Νέχρου, Κινύρας, Μετοχίου και θα συνεχίζουν την κανονική πορεία. Θα ακολουθούν την πορεία με μοβ στον πιο κάτω χάρτη. /**From Solomou Square:** will follow Pafos Gate, Mouseiou, Nechrou, Kiniras, Metochiou and continue the route normally. They will follow the purple line on the map below.

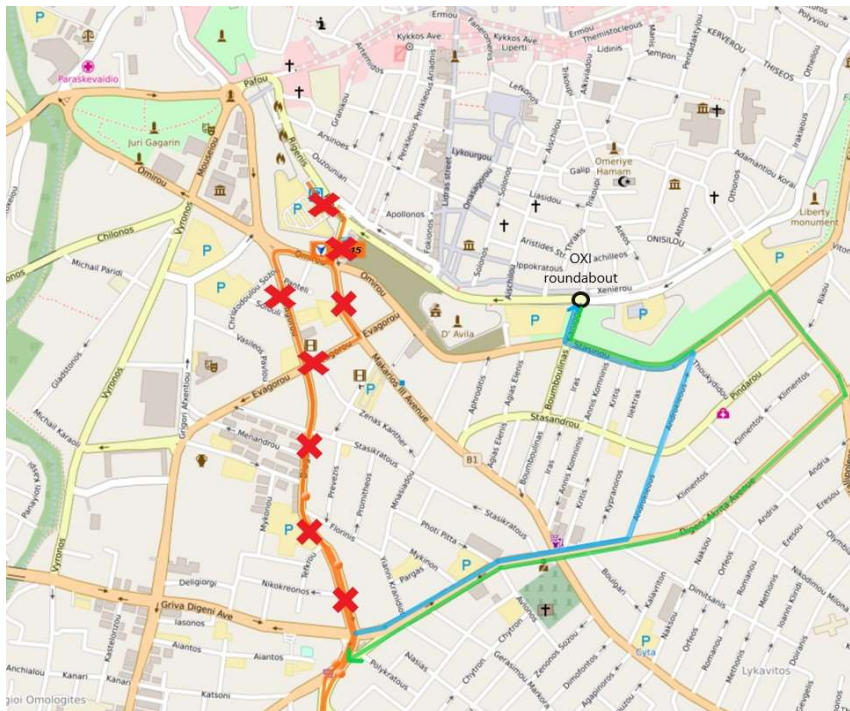


# Εισιτήριο για μια νέα εποχή

## Διαδρομή 26 / Route 26

**Προς την Πλατεία Σολωμού:** θα ακολουθεί την Σπύρου Κυπριανού, Διγενή Ακρίτα, Ανδροκλέους, Στασίνου και θα τερματίζουν στον κυκλικό κόμβο του «ΟΧΙ». Θα ακολουθούν την πορεία με μπλε στον πιο κάτω χάρτη. /**To Solomou Square:** it will follow Spyrou Kyprianou, Digeni Akrita, Androkleous, Stasinou and finish at roundabout 'OXI'. It will follow the blue line on the map below.

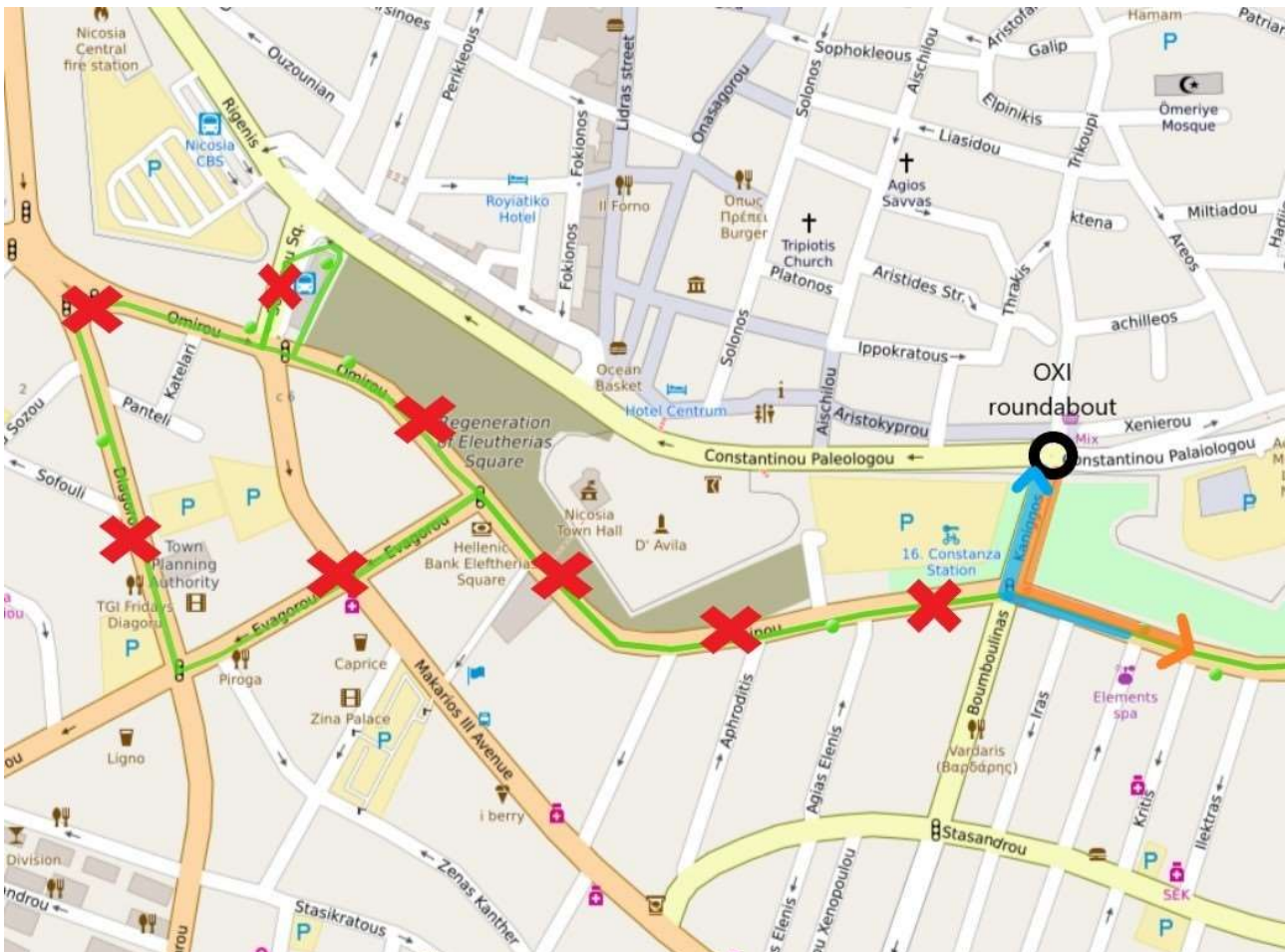
**Από την Πλατεία Σολωμού:** θα εκκινεί από τον κυκλικό κόμβο του «ΟΧΙ», ακολούθως Στασίνου, Ευγενίας & Θεοδότου, Διγενή Ακρίτα, Σπύρου Κυπριανού και ακολούθως θα συνεχίζει την κανονική πορεία. Θα ακολουθεί την πορεία με πράσινο στον πιο κάτω χάρτη. /**From Solomou Square:** will start from roundabout "OXI", then will follow Stasinou, Evgenia & Theodotou, Digeni Akrita, Spyrou Kyprianou and then continue the route normally. It will follow the green line on the map below.



# Εισιτήριο για μια νέα εποχή

## Διαδρομές 31 & 33 / Routes 31 & 33

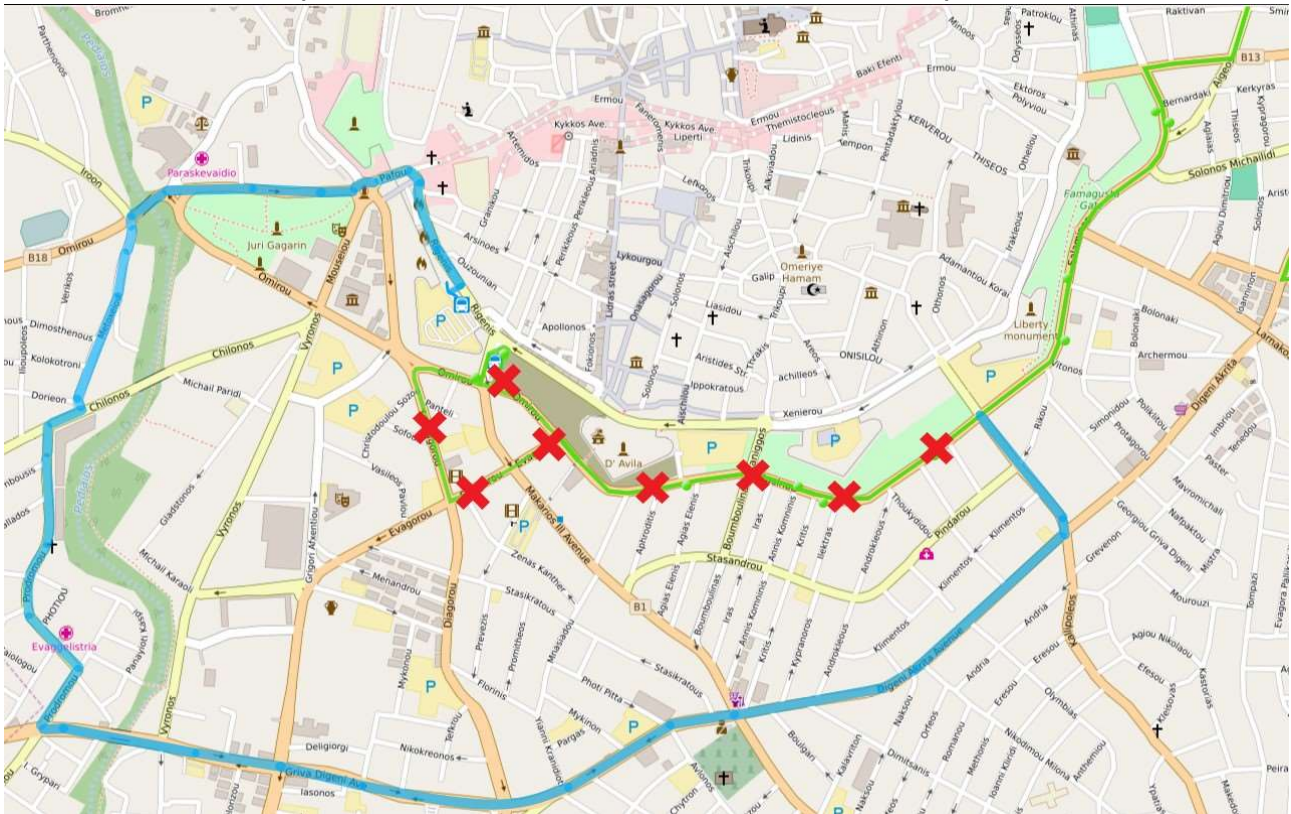
Οι διαδρομές θα ακολουθούν την κανονική τους πορεία, **αλλά θα τερματίζουν και θα εκκινούν στον κυκλικό κόμβο του «ΟΧΙ».** /The routes will follow their routes normally **but, will finish and start at roundabout 'OXI'.**



# Εισιτήριο για μια νέα εποχή

## Διαδρομή 32 / Route 32

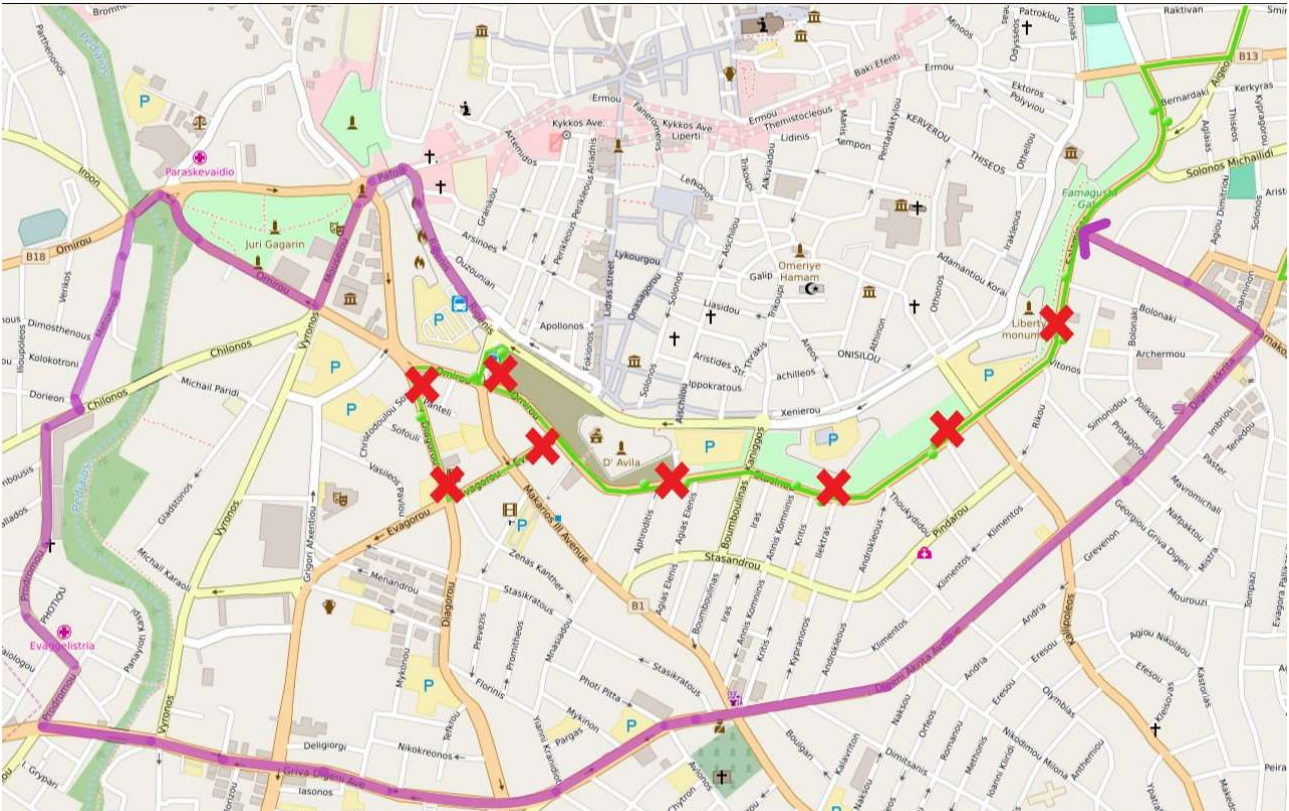
**Προς την Πλατεία Σολωμού:** θα ακολουθεί την Ευγενίας & Θεοδότου, Διγενή Ακρίτα, Σπύρου Κυπριανού, Γρίβα Διγενή, Προδρόμου, Χείλωνος, Μετοχίου, Κινύρας και θα τερματίζει στην Πλατεία Σολωμού. Θα ακολουθεί την πορεία με μπλε στον πιο κάτω χάρτη. /**To Solomou Square:** it will follow Evgenias & Theodotou, Digeni Akrita, Spyrou Kyprianou, Griva Digeni, Prodromou, Chilonos, Metochiou, Kiniras and will finish at Solomos Square. It will follow the blue line on the map below.





# Εισιτήριο για μια νέα εποχή

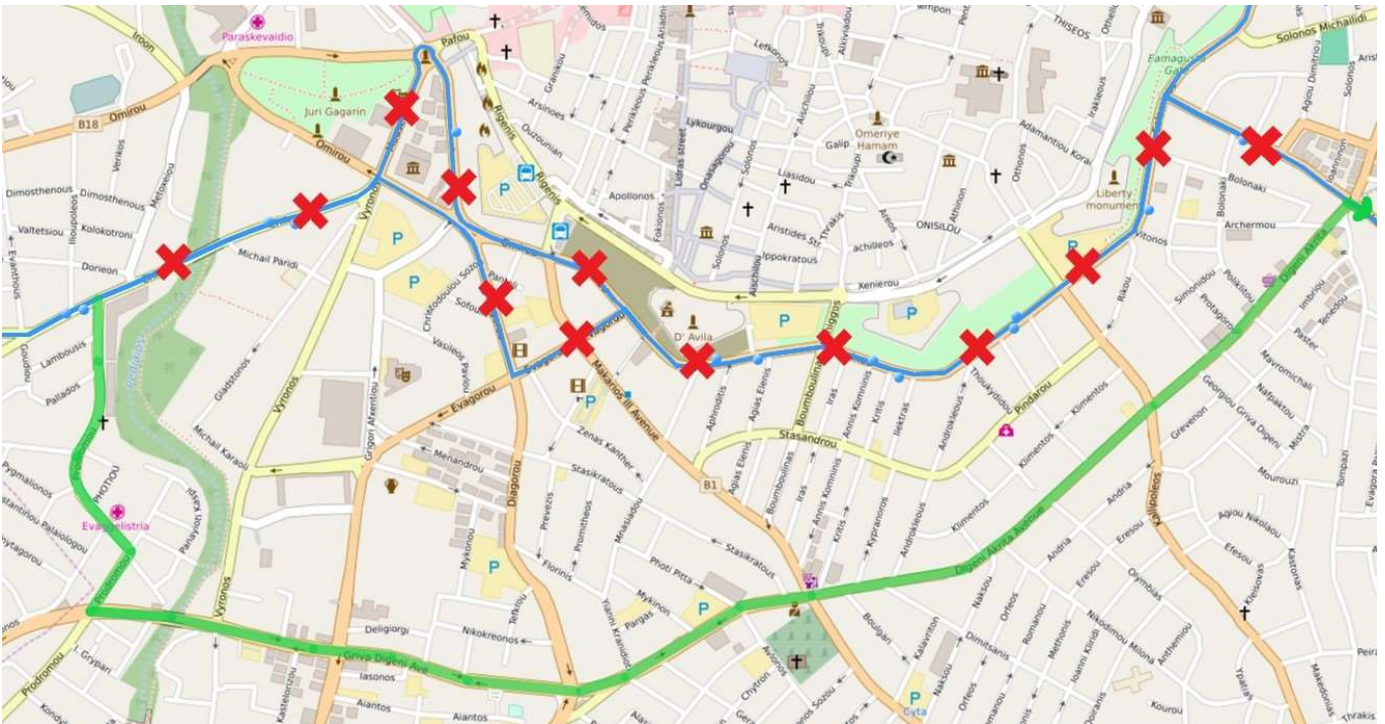
**Από την Πλατεία Σολωμού:** θα ακολουθεί την Πύλη Πάφου, Μουσείου, Νέχρου, Κινύρας, Μετοχίου, Χείλωνος, Προδρόμου, Γρίβα Διγενή, Σπύρου Κυπριανού, Διγενή Ακρίτα, Λάρνακος και θα συνεχίζει την κανονική της πορεία. Θα ακολουθούν την πορεία με μοβ στον πιο κάτω χάρτη. /**From Solomou Square:** it will follow Paphos Gate, Mouseiou, Nechrou, Kinyra, Metochiou, Chilonos, Prodromou, Griva Digeni, Spyrou Kyprianou, Digeni Akrita, Larnakos and will continue the route normally. They will follow the route in purple on the map below.



# Εισιτήριο για μια νέα εποχή

## Διαδρομή 41 / Route 41

**Προς ΣΟΠΑΖ:** θα ακολουθεί την Προδρόμου, Γρίβα Διγενή, Σπύρου Κυπριανού, Διγενή Ακρίτα, Λάρνακος και θα συνεχίζει την κανονική πορεία. θα ακολουθούν την πορεία με πράσινο στον πιο κάτω χάρτη. /**To SOPAZ:** will follow Prodromou, Griava Digeni, Spyrou Kyprianou, Digeni Akrita, Larnakos and continue the route normally. It will follow the green line on the map below.



# Εισιτήριο για μια νέα εποχή

**Προς Μακάριο Στάδιο:** Θα ακολουθεί την Ευγενίας & Θεοδότου, Διγενή Ακρίτα, Σπύρου Κυπριανού, Γρίβα Διγενή, Προδρόμου και θα συνεχίζει την κανονική πορεία. Θα ακολουθεί την πορεία με μοβ στον πιο κάτω χάρτη. /**To Makario Stadium:** will follow Evgenias & Theodotou, Digeni Akrita, Spyrou Kyprianou, Griva Digeni, Prodromou and continue the route normally. It will follow the purple line on the map below.

